

REGIONE PIEMONTE



COMUNITA' MONTANA VALSESIA
PROVINCIA DI VERCELLI

LAVORI DI COMPLETAMENTO
PERCORSO CICLO-PEDONALE DELLA VALSESIA
NEI COMUNI DI BORGOSIESIA E QUARONA

PSR 2014-2020 Mis7 - Sottomisura 7.5 - Operazione 7.5.1
Infrastrutture turistico ricreative ed informazione

PROGETTO ESECUTIVO

TIMBRO DELL'ENTE

Il Presidente
(legale rappresentante dell'Ente)

VISTO
Il tecnico

ELAB.

SCALA

TAV.B/5

1:100/100

QUARONA - TRATTO GIBELLINO-PALESTRA DI ROCCIA
SEZIONI TOPOGRAFICHE SIGNIFICATIVE

COD.

REV.

DATA

DESCRIZIONE

106_16

00

NOVEMBRE 2016


EMISSIONE

STUDIO ARPS
INGEGNERIA CIVILE-IDRAULICA
Ing. Rossana Appendino

Via Vignati, n.14 - 10040 San Gillio (TO)
Tel.-Fax 011/9840854 - Cell. 335 8379321
E-mail: ing.appendino@studioarps.it


SEZIONE N. : 5
DIST.PROG. : 20.00
DIST.PREC. : 5.00
DIST.SUCC. : 5.00

SCALA QUOTE 1:100
SCALA DISTANZE 1:100




SEZIONE N. : 23
DIST.PROG. : 70.00
DIST.PREC. : 5.00
DIST.SUCC. : 5.00

SCALA QUOTE 1:100
SCALA DISTANZE 1:100



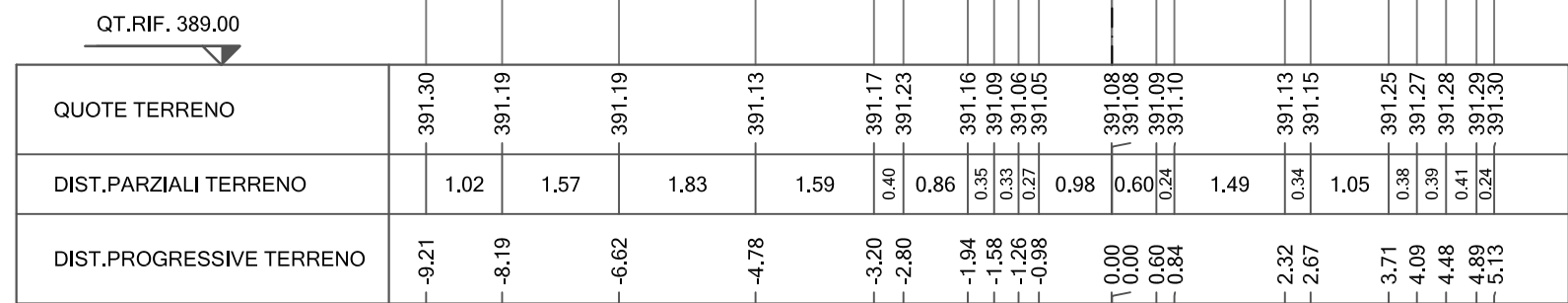
SEZIONE N. : 35
DIST.PROG. : 120.00
DIST.PREC. : 5.00
DIST.SUCC. : 5.00

SCALA QUOTE 1:100
SCALA DISTANZE 1:100



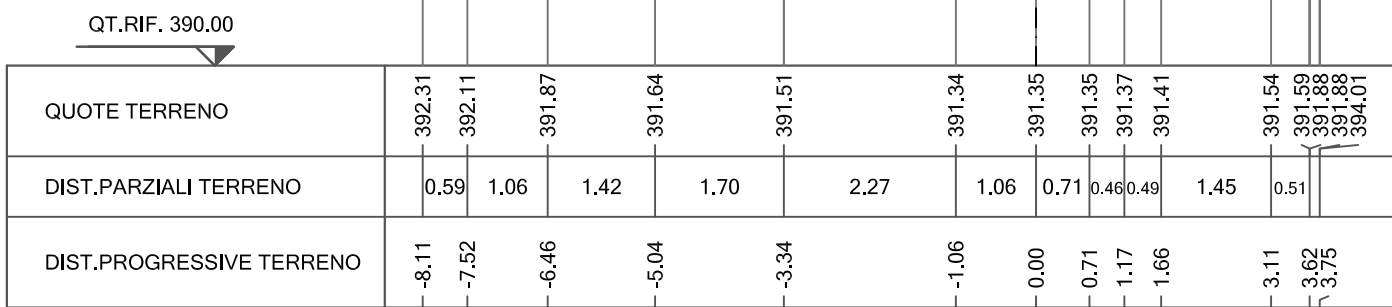
SEZIONE N. : 54
DIST.PROG. : 195.00
DIST.PREC. : 1.00
DIST.SUCC. : 5.00

SCALA QUOTE 1:100
SCALA DISTANZE 1:100



SEZIONE N. : 85
DIST.PROG. : 305.00
DIST.PREC. : 5.00
DIST.SUCC. : 5.00

SCALA QUOTE 1:100
SCALA DISTANZE 1:100



SEZIONE N. : 93
DIST.PROG. : 345.00
DIST.PREC. : 5.00
DIST.SUCC. : 5.00

SCALA QUOTE 1:100
SCALA DISTANZE 1:100

