

Regione Piemonte - Provincia di Vercelli  
COMUNE DI BORGOSIESIA

Progetto Definitivo/Esecutivo

INTERVENTI DI SISTEMAZIONE IDROGEOLOGICA

- LOTTO 1: RIPRISTINO SODALIERA DI CONTENIMENTO A TERZO CAPANNONE COMUNALE IN FRAZIONE ROZZO CODICE INTERVENTO: VO\_A18\_217\_14\_13
- LOTTO 2: RIPRISTINO SEZIONI DI DEFUSSO DEL RIO CROSO BRUTTO IN FRAZ. GUARDELLA, CON RIMOZIONE DEL MATERIALE FRANATO IN ALVEO CODICE INTERVENTO: VO\_A18\_217\_14\_14
- LOTTO 3: SISTEMAZIONE FRANE E SMOTTAMENTI LUNGO LE STRADE COMUNALI NELLE FRAZIONI BERGATE, CASTIA, FRASCA, FORESTO, LOVARIO, PIANEZZA, PLELOSELLA CODICE INTERVENTO: VO\_A18\_217\_14\_15
- LOTTO 4: SISTEMAZIONE OPERE DI DIFESA SPONDALE DANNEGGIATE LUNGO I RII ROZZO E PIANEZZA CODICE INTERVENTO: VO\_A18\_217\_14\_16

Lotto 3

ELABORAZIONE

T1

INQUADRAMENTO GENERALE

- Corografia Scala 1:10000
- Estratto P.R.G.C. Vigente Scala 1:2000
- Estratto P.R.G.C. Adottato Scala 1:2000
- Estratto mappa Scala 1:1000

DATA PROGETTO

FEBBRAIO 2016

REVISIONE

REV. 0

CONNESSA

PUB. 031- 2015

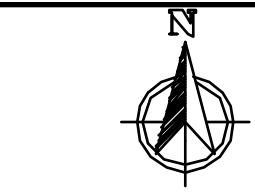
PROGETTAZIONE

Ing. Marco FAUDA PICHEL

Via Duca D'Aosta, 53 - BORGOSIESIA (VC)  
Tel. +39 0163 21770 - Fax +39 0163 27045  
e-mail: studio.fauda@studiofauda.com

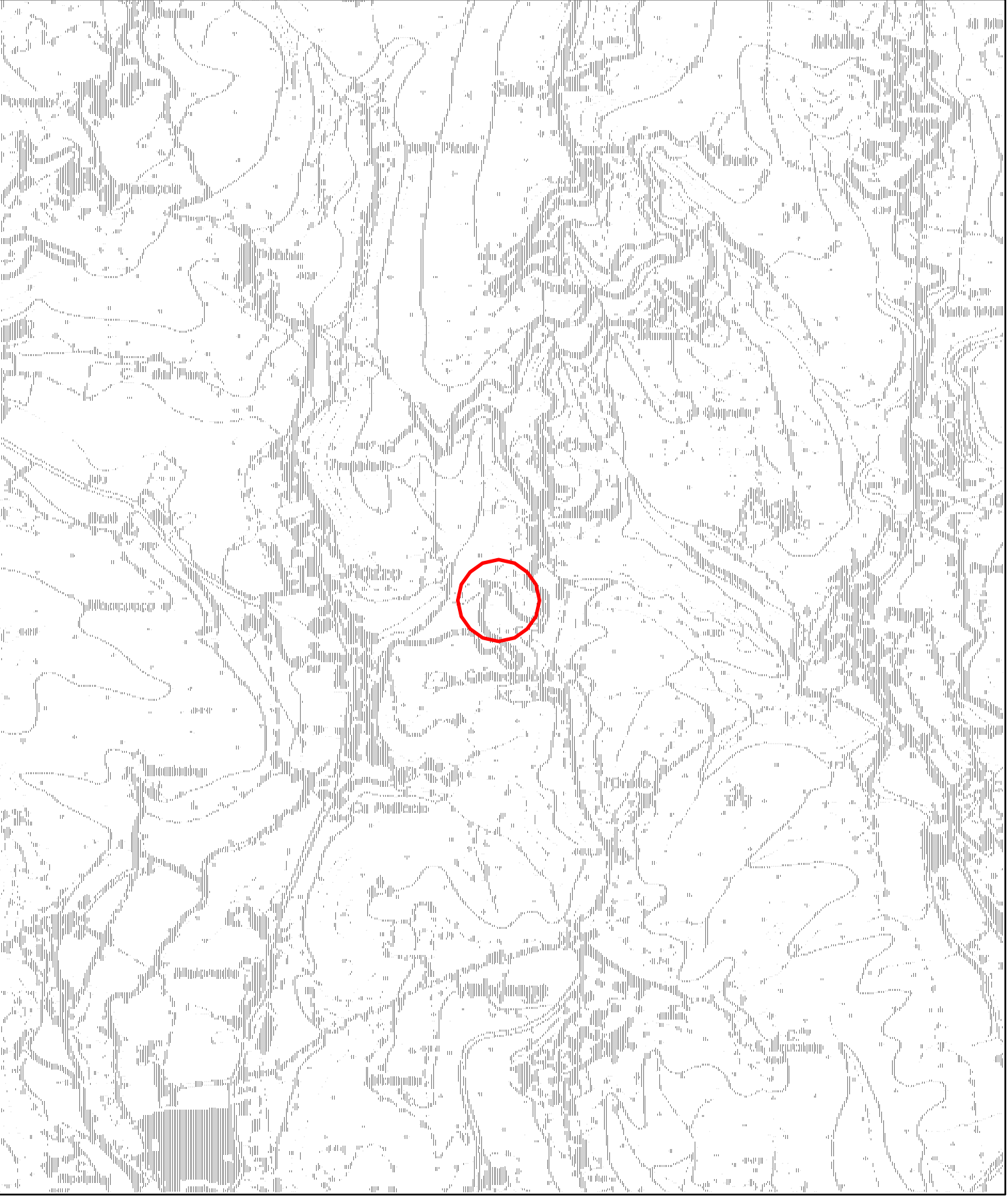
FILE

H: Piodidi Borgosesia Frane2014 Def.Esecutivo T1



COROGRAFIA

Scala 1:10000



AREA INTERESSATA DALL'INTERVENTO



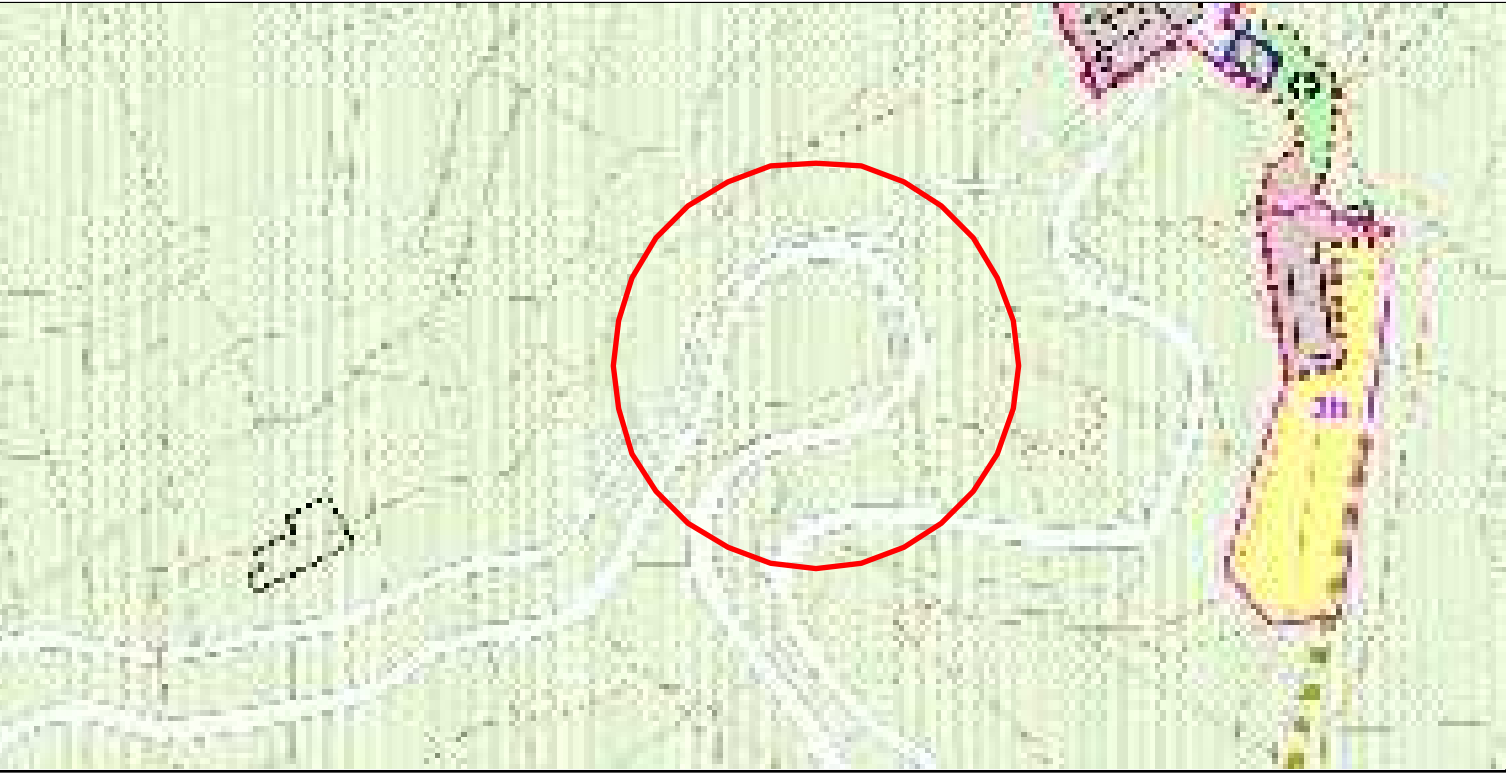
ESTRATTO P.R.G.C. VIGENTE

Scala 1:2000



ESTRATTO P.R.G.C. ADOTTATO

Scala 1:2000



AREA INTERESSATA DALL'INTERVENTO

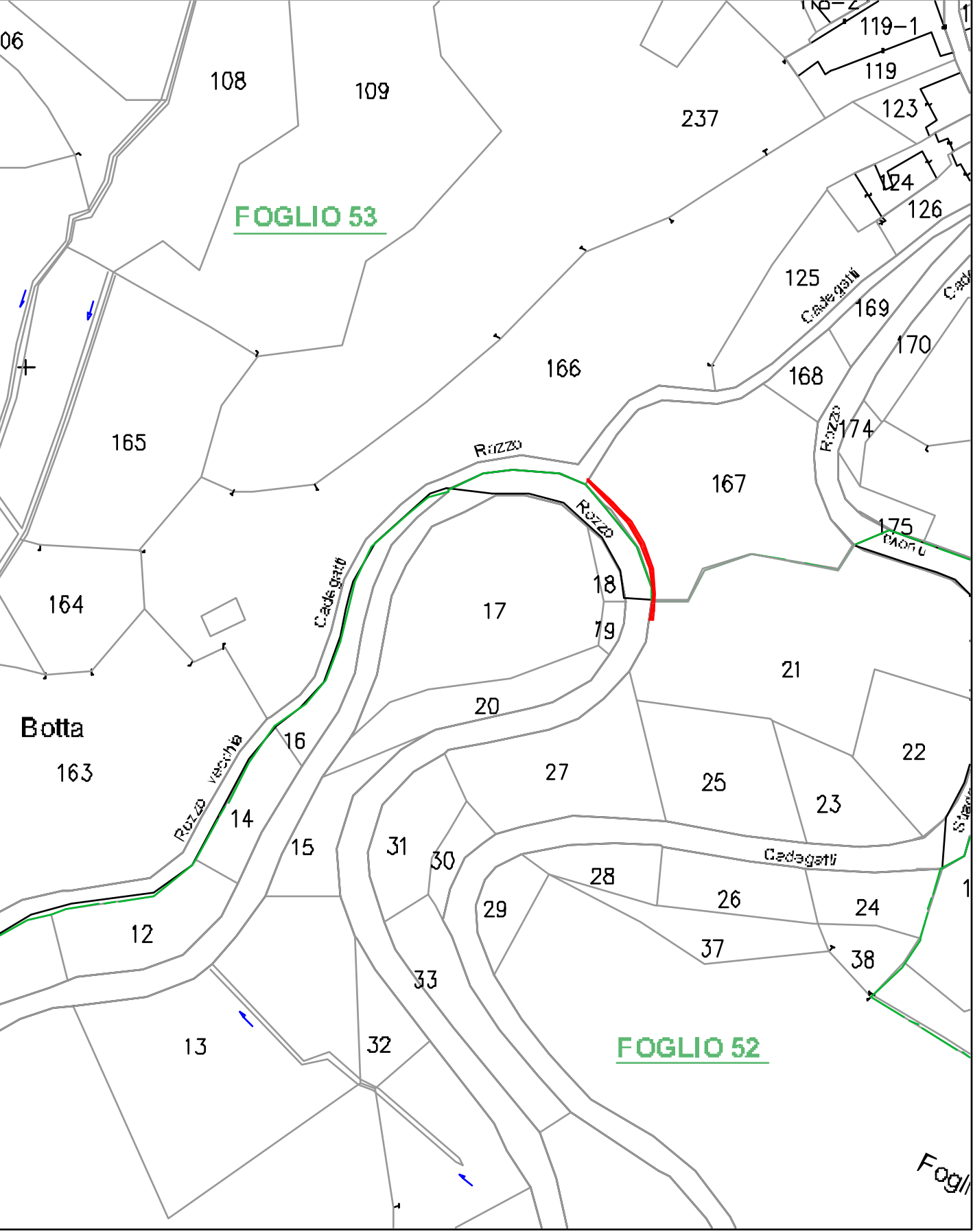


ESTRATTO MAPPA

Scala 1:1000

COMUNE DI BORGOSIESIA

FOGLIO NR. 52-53



NUOVE OPERE